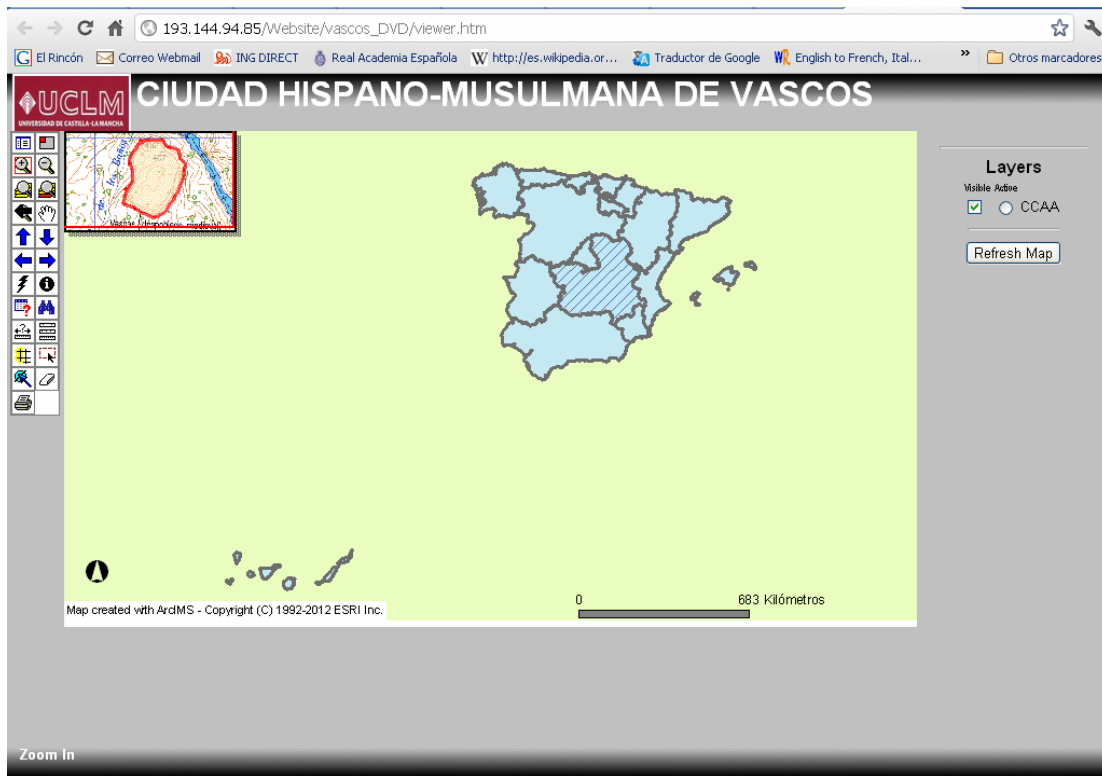



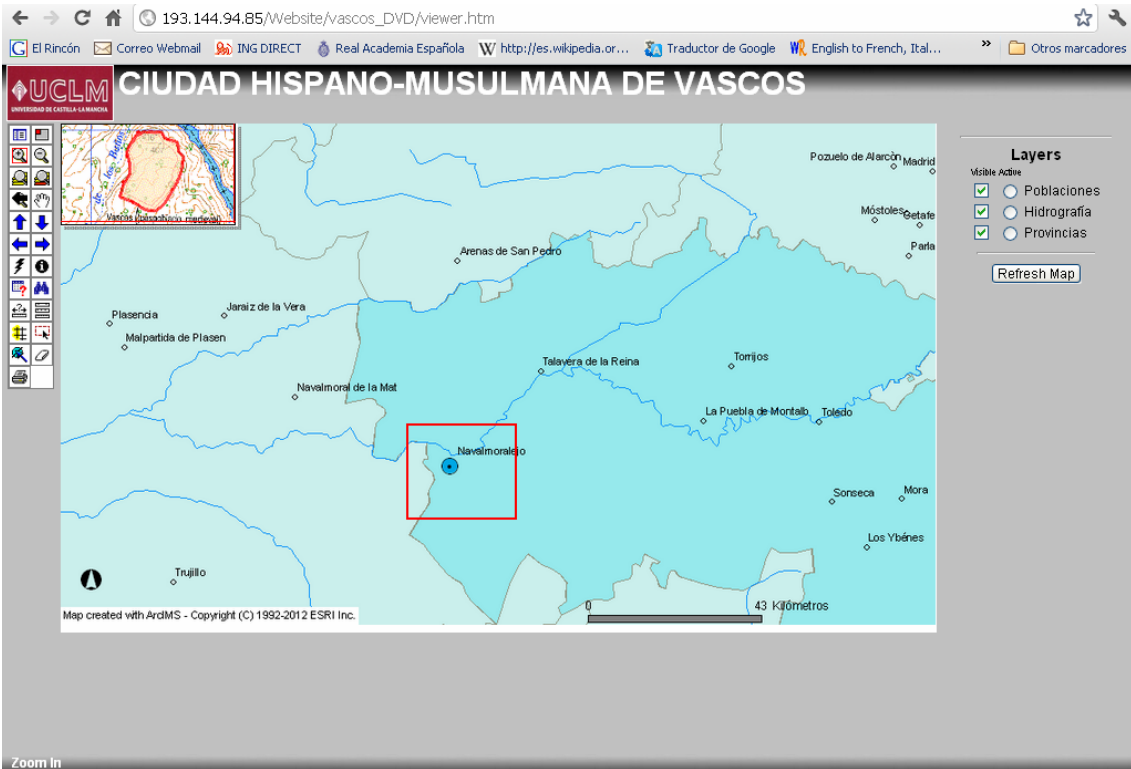
## BREVE TUTORIAL DE ACCESO A VISOR SIG DE CIUDAD DE VASCOS



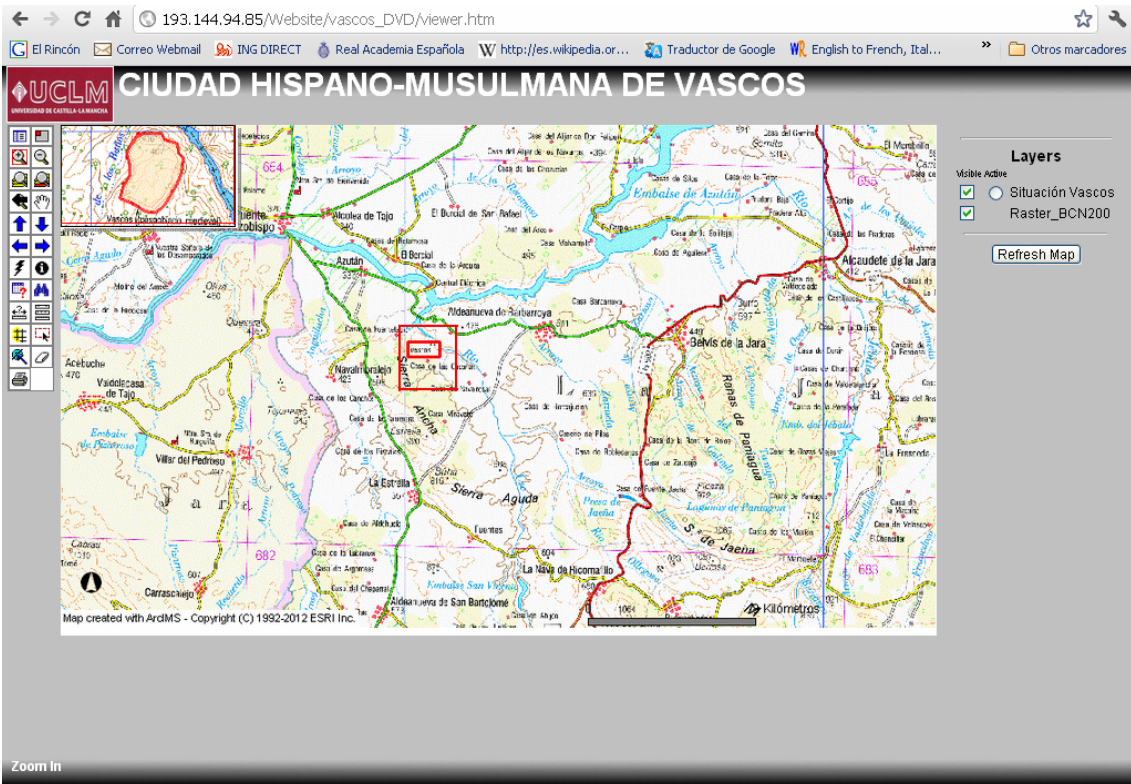
EN LA BARRA LATERAL HACER CLICK EN ZOOM CAJA  Y AMPLIAR EN LADO NOROCCIDENTAL DE LA JUNTA DE COMUNIDADES DE CASTILLA LA MANCHA (MARCADA EN BARRAS DIAGONALES)

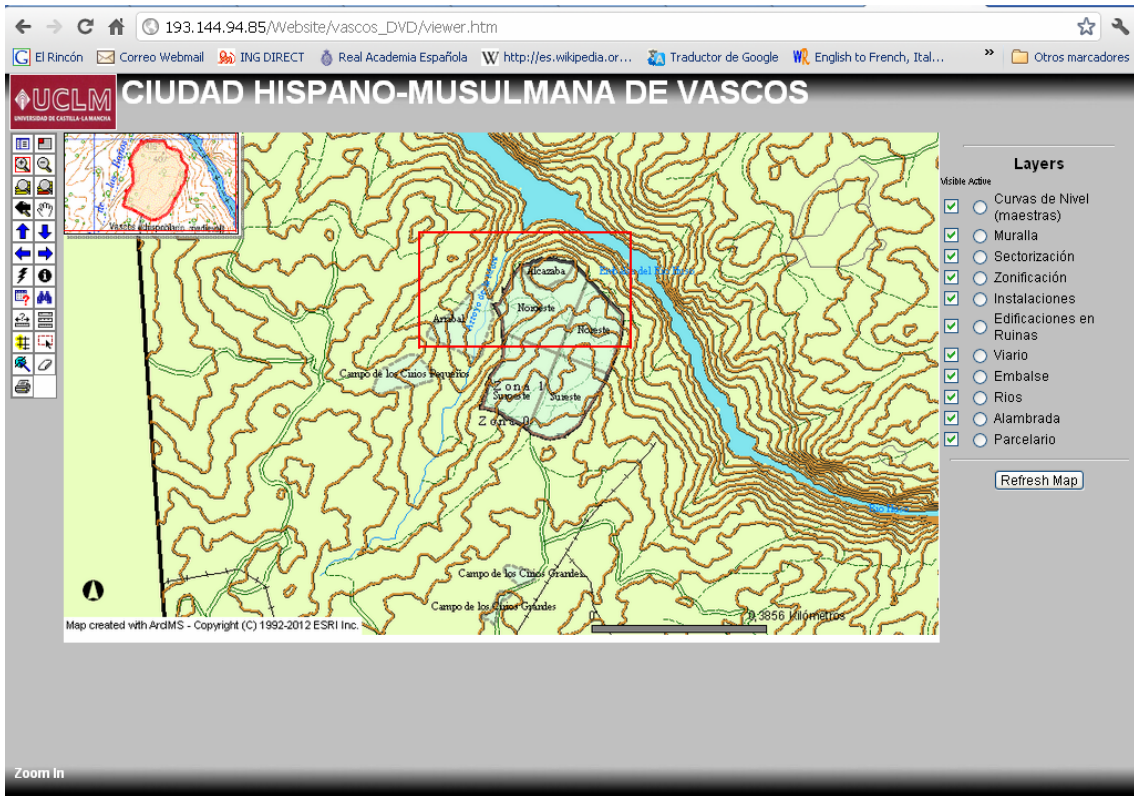


DE NUEVO SOBRE EL NUEVO MAPA HACEMOS ZOOM CAJA SOBRE EL PUNTO MARCADO EN LAS CERCANÍAS DE NAVALMORALEJO.



**FINALMENTE VOLVEMOS A MARCAR ZOOM SOBRE EL YACIMIENTO DE VASCOS EN EL MTN 1:50000**





**A PARTIR DE ESTE PUNTO PODEMOS VISUALIZAR LAS DIFERENTES ÁREAS DE EXCAVACIÓN TOPOGRAFIADAS, Y EN LA COLUMNA DE LA DERECHA SELECCIONAR Y DESELECCIONAR LAS CAPAS QUE QUERAMOS SE VEAN ACTIVAS.**

